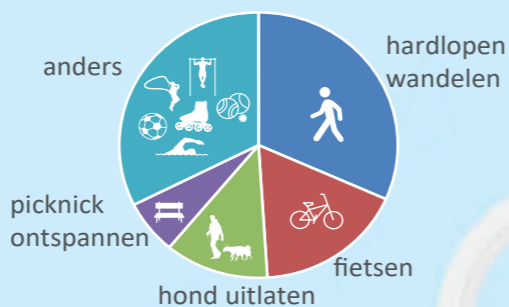
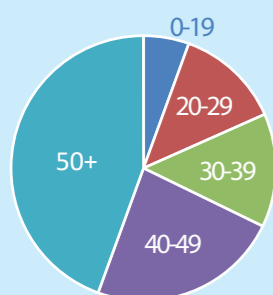
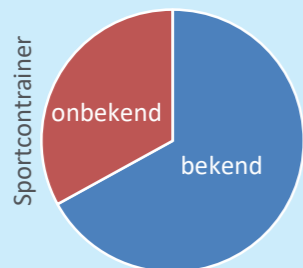
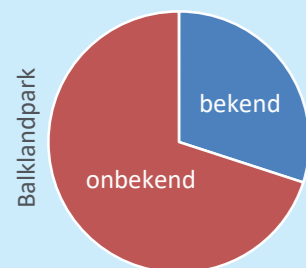


Respons onderzoek: **233 x ingevuld.**

**Gebruik** van de buitenruimte voor sport, spel en bewegen.

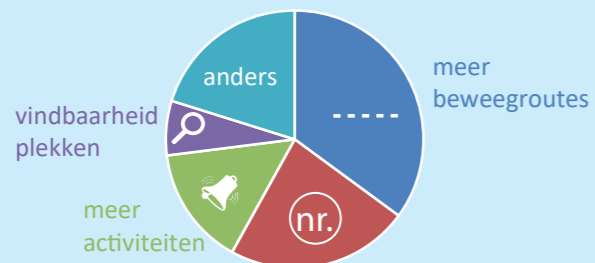


Bekendheid met lopende **initiatieven.**



Kun je in Harlingen **goed sporten, spelen en bewegen?**

Wat zou buiten sporten, spelen en bewegen voor jou nog **aantrekkelijker** maken?



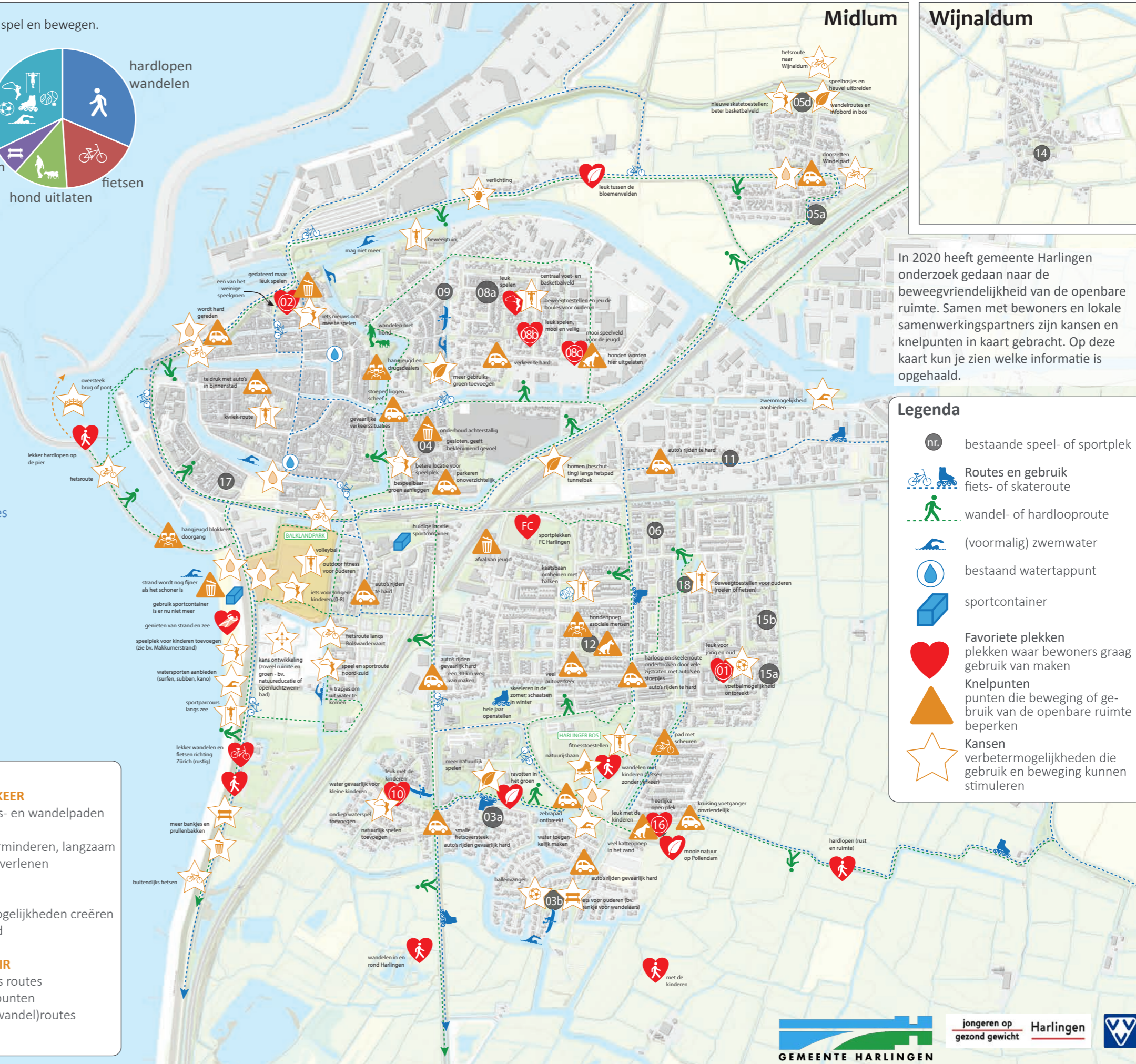
Wat is **belangrijk** om goed buiten te sporten, spelen en bewegen?



Belangrijk ← → Onbelangrijk

## Kansen voor heel Harlingen

- BEWEGING**
  - outdoor fitness voor ouderen
  - beweegtoestellen langs groene routes
  - nieuwe sporten introduceren: honkbal, volleybal, parcours, mountainbikebaan, jeu de boules
- LANGZAAM VERKEER**
  - gescheiden fiets- en wandelpaden aanleggen
  - autoverkeer verminderen, langzaam verkeer voorrang verlenen
- WATER**
  - veilige zwemmogelijkheden creëren
  - buitenzwembad
- GROEN**
  - meer speelgroen (bos, klimbomen)
  - natuureducatie
  - grote natuurspeelplek
  - hondenloopgebied en speelveld
  - meer en diverser groen en beschutting langs fietspaden
- STRAATMEUBILAIR**
  - verlichting langs routes
  - extra watertappunten
  - bankjes langs (wandel)routes

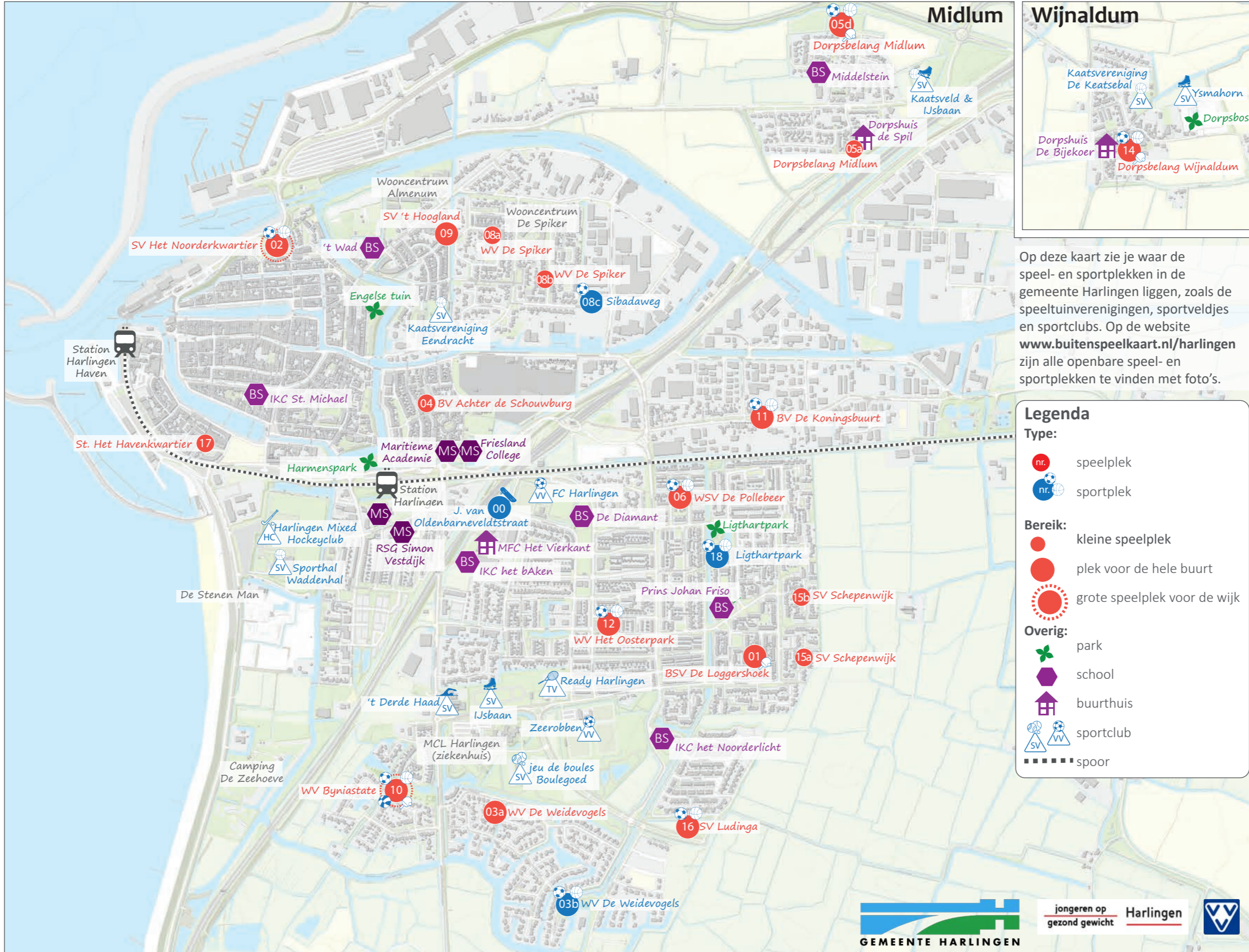


In 2020 heeft gemeente Harlingen onderzoek gedaan naar de beweegvriendelijkheid van de openbare ruimte. Samen met bewoners en lokale samenwerkingspartners zijn kansen en knelpunten in kaart gebracht. Op deze kaart kun je zien welke informatie is opgehaald.

### Legenda

- nr.** bestaande speel- of sportplek
- Routes en gebruik fiets- of skateroute
- wandel- of hardlooprooute
- (voormalig) zwemwater
- bestaand watertappunt
- sportcontainer
- Favoriete plekken waar bewoners graag gebruik van maken
- Knelpunten punten die beweging of gebruik van de openbare ruimte beperken
- Kansen verbetermogelijkheden die gebruik en beweging kunnen stimuleren

# Heel Harlingen Beweegt Huidige speel- en sportplekken



Op deze kaart zie je waar de speel- en sportplekken in de gemeente Harlingen liggen, zoals de speeltuinverenigingen, sportveldjes en sportclubs. Op de website [www.buitenspeelkaart.nl/harlingen](http://www.buitenspeelkaart.nl/harlingen) zijn alle openbare speel- en sportplekken te vinden met foto's.

### Legenda

**Type:**

- nr. speelplek
- nr. sportplek

**Bereik:**

- kleine speelplek
- plek voor de hele buurt
- grote speelplek voor de wijk

**Overig:**

- park
- school
- buurthuis
- sportclub
- spoor



## Kansen - en verbetervoorstellen

### Bestaande speel-/sportplek

- A01- voetbalveld Schoenenstraat
- A02- verbetering speelplek Liemendijk
- A03b- verbetering speelplek De Goudplevier
- A04- verbetering speelplek Paul Krügerstraat
- A05b- verbetering speelplek De Finne
- A10- verbetering Speeltuín Bynia State
- A16- verbetering Speeltuín Luddinga
- A18- sportelementen Lighthartpark

### Programma/sociaal

- D01- beperking overlast Engelse tuin
- D02- schaats-/skeelerbaan
- D03- buurtafspraken Oosterpark

### Ontwikkeling/zoekgebied

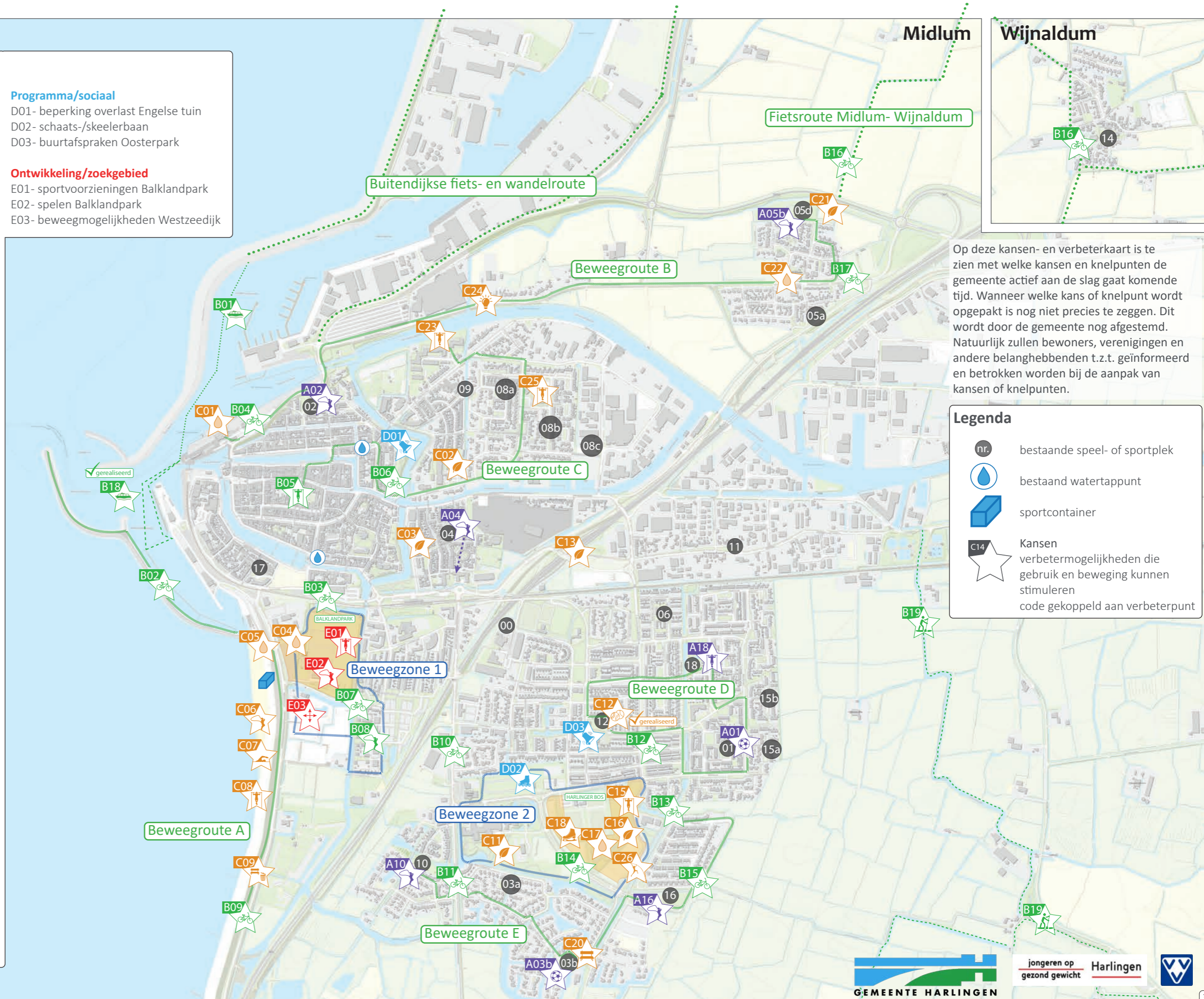
- E01- sportvoorzieningen Balklandpark
- E02- spelen Balklandpark
- E03- beweegmogelijkheden Westzeedijk

### Routes en verbindingen

- B01- doorzetten route pontje voor verbinding pieren
- B02- fietspad/hardlooperoute zuiderpier
- B03- apart fietspad Spoorstraat
- B04- apart fietspad Oude Ringmuur
- B05- kwiekroute Binnenstad
- B06- herstraten Engelse Tuin
- B07- fietsroute Bolswardervaart
- B08- speelroute Willem Alexanderstraat
- B09- fietsroute Westzeedijk
- B10- verkeersveiligheid Kimswerderweg
- B11- fietsoversteek Kimswerderweg
- B12- paden doortrekken P. J. Troelstrastraat
- B13- kwaliteit fietspad Achlumerdijk
- B14- oversteek Harlingerbos
- B15- oversteek Achlumerdijk
- B16- fietsroute Wijnaldum
- B17- doorzetten fietsroute Windelpad
- B18- Zonnepontje ✓
- B19- SUP route

### Toevoegen/nieuw

- C01- watertappunt Waddenpromenade
- C02- spelen in het groen Noorderkade
- C03- spelen in het groen Oosterstraat
- C04- watertappunt Zuidergrachtswal
- C05- watertappunt Westerzeedijk
- C06- beweegtuint Midlumerlaan
- C07- watersport strand
- C08- sportparcours strand
- C09- bankjes en afvalbak Westzeedijk
- C11- spelen in het groen Jetting ✓
- C12- kaatsbaan omheinen met balken
- C13- bomen tunneldak
- C15- sportvoorzieningen Harlinger Bos
- C16- natuurspeelsterrein Harlinger Bos
- C17- watertappunt Harlinger Bos
- C18- natuurisbaan Harlinger Bos
- C20- bankje(s) Achlumerdijk
- C21- bewegen en spelen in groen De Finne
- C22- watertappunt Harlingerstraatweg
- C23- beweegtuint Midlumerlaan
- C24- verlichting Harlingerstraatweg
- C25- sportvoorzieningen Saltryperlaan
- C26- fierlijepbaan



Op deze kansen- en verbeterkaart is te zien met welke kansen en knelpunten de gemeente actief aan de slag gaat komende tijd. Wanneer welke kans of knelpunt wordt opgepakt is nog niet precies te zeggen. Dit wordt door de gemeente nog afgestemd. Natuurlijk zullen bewoners, verenigingen en andere belanghebbenden t.z.t. geïnformeerd en betrokken worden bij de aanpak van kansen of knelpunten.

### Legenda

- nr. bestaande speel- of sportplek
- bestaand watertappunt
- sportcontainer
- Kansen verbetermogelijkheden die gebruik en beweging kunnen stimuleren
- code gekoppeld aan verbeterpunt